




LEGENDA

- HRANICE PARCEL KATASTRÁLNÍ MAPA
- HRANICE PARCEL – SLUČKY
- NOVÝ STAV – OBJEKTY

NAVRHOVAL	VYPRACOVAL	HLAVNÍ INŽENÝR	ENVprojekt CZECH s.r.o. Na Požáře 144 760 01 Zlín	
ING.JIŘÍ SÝNEK	ZUZANA BAJEROVÁ	ING.JIŘÍ SÝNEK		
				
INVESTOR : MĚSTO UHERSKÝ BROD				
STAVBA :  POLOPODZEMNÍ KONTEJNERY V UHERSKÉM BRODĚ  C/ SITUAČNÍ VÝKRESY  SO05 - LOKALITA UHERSKÝ BROD JIH   KATASTRÁLNÍ SITUAČNÍ VÝKRES – STANOVISŤE 24, 25			DATUM	09/2017
			MĚŘÍTKO	1:500
			POČET A4	2
			STUPEŇ	DUR+DSP
			ZAK. ČÍSLO	227/2016
			ARCH. ČÍSLO	227/2016
				C.3.05